



**ГЕОИД**

**Общество с ограниченной ответственностью «Геоид»**

ИНН 7453299007 КПП 745301001

тел. 8 (351) 750 76 56; моб. 8 (982) 111 29 16

e-mail: 7507656@mail.ru

www.geoid74.ru

454080, Челябинск, Свердловский пр-т 84 Б, офис 7.1

**Заказчик - Управление архитектуры, городского строительства и землепользования администрации муниципального образования городского округа «Сыктывкар»**

**Документация по планировке территории (проект межевания)  
кадастрового квартала 11:05:0501004.**

**Проект межевания территории.  
Материалы по обоснованию проекта межевания территории.**

**Том 2.**

Управляющий ООО «Геоид»

\_\_\_\_\_ /Ярославцев В.В.

Разработал

\_\_\_\_\_ /Спирова Е.В.


г. Челябинск

2021 г.



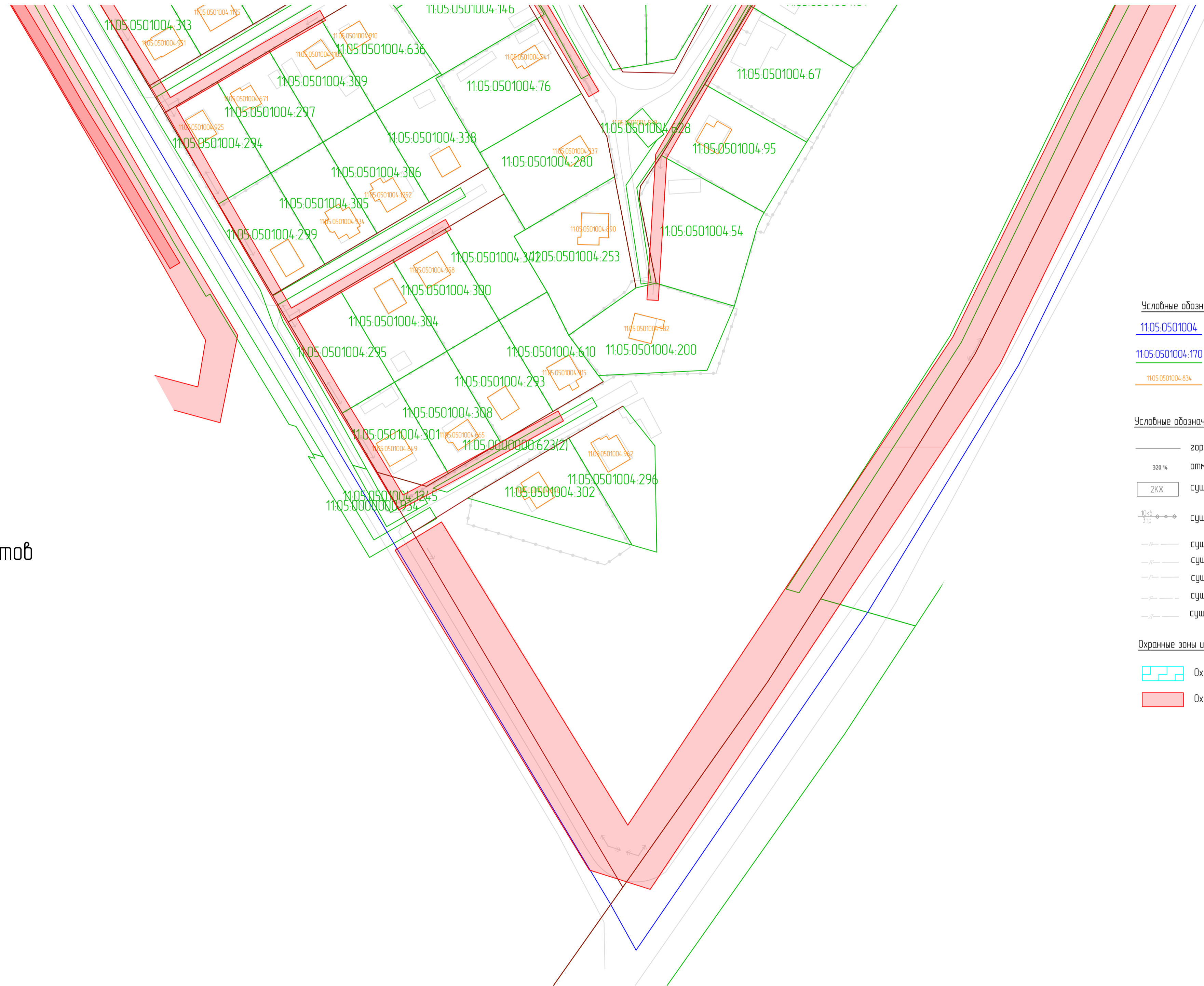
№ п/п	Наименование	Стр.
	<b>Раздел 3. Материалы по обоснованию проекта межевания территории. Графическая часть</b>	
1	Чертеж обоснования проекта межевания территории	3

Согласовано			

						07-21-ПМ			
Изм.	Колуч.	Лист	№ док.	Подп.	Дата				
Разраб.		Спирова Е.В.			07.21	Проект межевания территории. Материалы по обоснованию проекта межевания территории	Стадия	Лист	Листов
Управляющий		Ярославцев В.В.			07.21		П	1	1
							 GEOID		







**Условные обозначения границ**

- 11.05.0501004 граница и номер кадастрового квартала (граница проектируемой территории)
- 11.05.0501004.170 границы и кадастровый номер земельных участков по сведениям ЕГРН
- 11.05.0501004.834 границы и номер объектов капитального строительства по сведениям ЕГРН

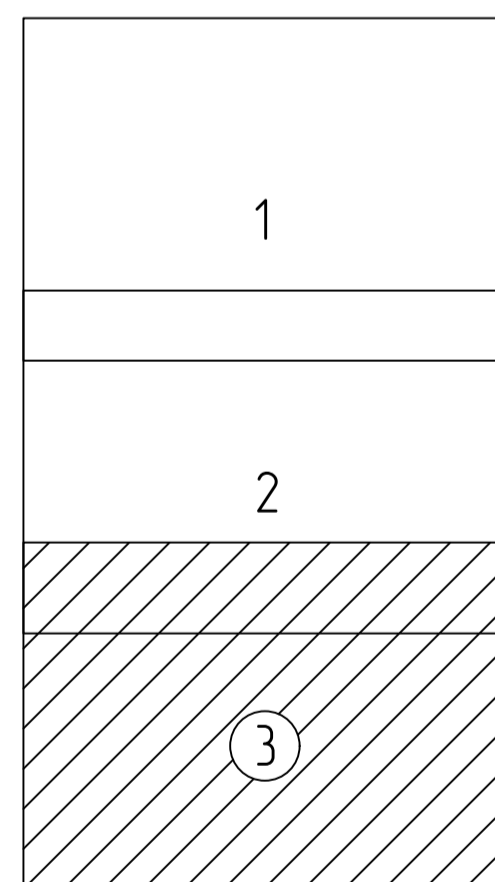
**Условные обозначения**

- горизонтали
- 320.14 отметки высот
- 2КЖ существующие здания и сооружения
- 10кВ/ЭП существующая линия электропередач
- существующий водопровод
- существующая хозяйственно-бытовая канализация
- существующий газопровод
- существующая тепловая сеть
- существующая хозяйственно-дренажная канализация

**Охранные зоны инженерных коммуникаций**

- Охранная зона газопровода
- Охранная зона линии электропередач

Схема расположения листов



						08-21-ПМ			
						Документация по планировке территории (проект межевания) кадастрового квартала 11.05.0501004			
Изм.	Кол.уч.	Лист	№ Док.	Подп.	Дата	Проект межевания территории. Материалы по обоснованию проекта межевания территории	Стадия	Лист	Листов
Разработал	Смирнов Е.В.				08.21		П	3	3
Утвердил	Александров В.В.				08.21	Чертеж обоснования проекта межевания территории М1:1000	